











TÖRTÉL

KÖZSÉG

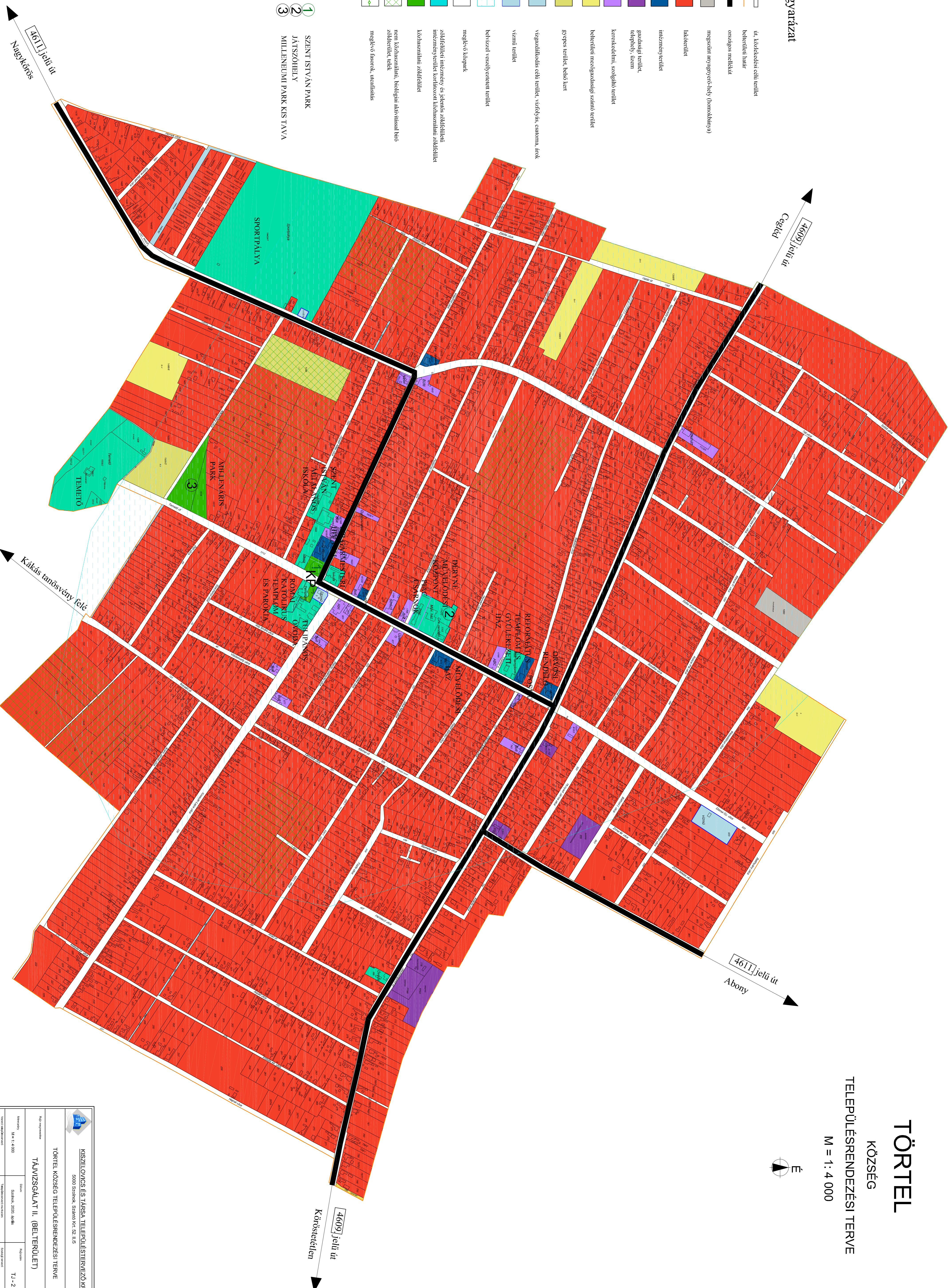
TELEPÜLÉSRENDÉZÉSI TERVE


M = 1 : 4 000

Jelmagyarázat

-  út, közlekedési célú terület
-  belterületi határ
-  országos mellékút
-  megszűnt anyagvesztéshely (homokbánya)
-  lakóterület
-  intézményterület
-  gazdasági terület, ideiglenes, üzemi
-  kereskedelmi, szolgáltató terület
-  belterületi mezőgazdasági számú terület
-  egyesületi, kistérségi terület
-  vízgazdálkodás célú terület, víznyelés, csatorna, árok
-  vízparti terület
-  belterületi vízvesztéscélú terület
-  közpark
-  zöldterületi intézmény és jelentős zöldterület
-  nem közhasználatú, biológiai aktivitással bíró zöldterület, celték
-  meglévő fasorok, utcaképzés
-  nem közhasználatú, biológiai aktivitással bíró zöldterület, celték
-  meglévő fasorok, utcaképzés

- 1 SZENT ISTVÁN PARK
- 2 JÁTSZÓHELY
- 3 MILLENNEMI PARK KIS TÁVA



 KISZÉLOVICS ÉS TÁRSA TELEPÜLÉSTERVEZŐ KFT. 5007 Szendrő, Sándor köz, 52. líj. 5			
TÖRTÉL KÖZSÉG TELEPÜLÉSRENDÉZÉSI TERVE			
TÁJWIZSGÁLAT II. (BELTÉRÜLET)			
Régi megnevezés	Felület	Arány	1:1-2
Méretarány	M = 1 : 4 000	Szabvány	Sz. 2020. 06/08
Városi tanácsvezető	Teljesítés megnevezése	Területi igazgató	Területi igazgató
Tóth László	Teljesítés megnevezése	Területi igazgató	Területi igazgató
2023.06.01	2023.06.01	2023.06.01	2023.06.01