





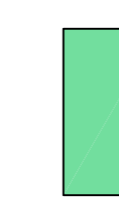






belterületi határ

Terrületfelhasználási módok

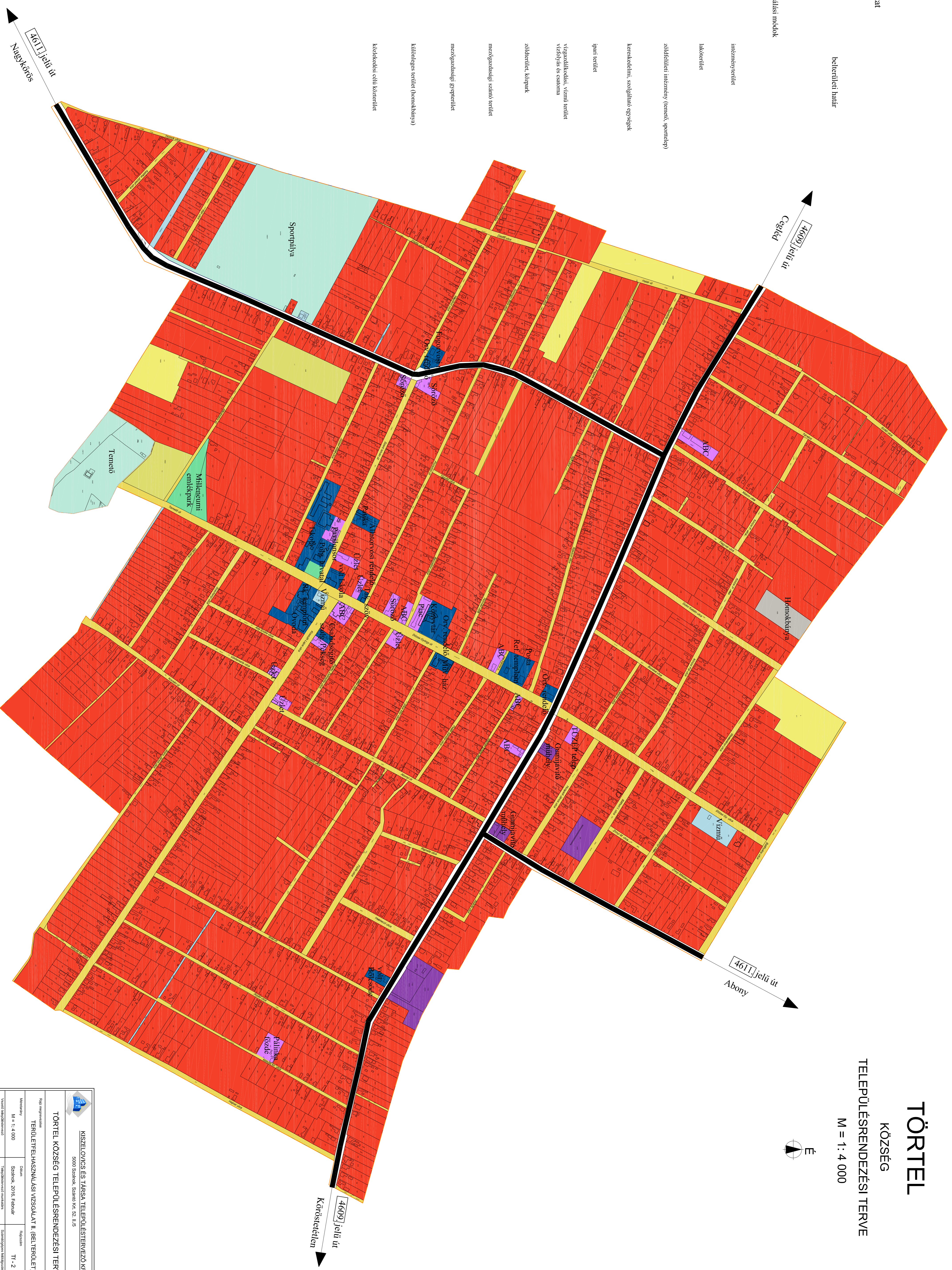
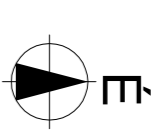
-  intenzívterület
-  lakóterület
-  zöldterület; intenzív (tenisz, sporttelep)
-  kereskedelem, szolgáltató egységek
-  ipari terület
-  vizszatelőkészítési, vízváltó terület
-  zöldterület, közpark
-  mezőgazdasági szántó terület
-  mezőgazdasági egyperces terület
-  külterület; terület (homokbánya)
-  közlekedési elvi közterület

TÖRTTEL

KÖZSÉG

TELEPÜLÉSRENDÉZÉSI TERVE

M = 1 : 4 000



 **KISZÉLOVICS ÉS TÁRSA TELEPÜLÉSTERVEZŐ KFT.**
 5007 Székely, Sárospatak köz. sz. II/5

TÖRTTEL KÖZSÉG TELEPÜLÉSRENDÉZÉSI TERVE
 TERÜLETFELHASZNÁLÁSI VIZSGÁLATI II. (BELTERÜLET)

Rész megnevezése	Cím	Regisztr.
Munkaterv	Sárospatak, 2016. február	TI - 2
M = 1 : 4 000		
Városi településfejlesztési Kiszélovics és Társa	Településrendezési munkatárs	Szakmai igazgató