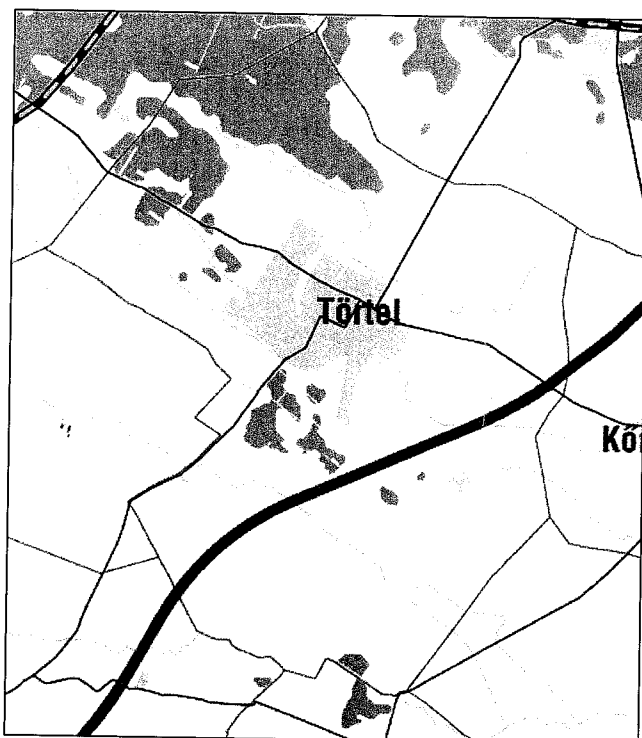






Tájékoztatásul megküldöm a FÖMI adatszolgáltatásának összerajzolt változatát:



JELMAGYARÁZAT	
	Kiváló minőségű szántóterület
	Jó minőségű szántóterület
	Erdőtelepítésre elsődlegesen javasolt terület
	Erdőtelepítésre másodlagosan javasolt terület

Fenti térképkivágat szerint Törtel közigazgatási területét kiváló és jó termőhelyi adottságú szántóterület nem érinti, de erdőtelepítésre másodlagosan javasolt területek igen.

- Az OTrT erdőkre, gyümölcskataszterrel és szőlőkataszterrel érintett területekre vonatkozó előírásait is szükséges érvényesíteni a településrendezési eszközökben. Ismereteink szerint – FÖMI adatszolgáltatás alapján – Törtel nem borvidéki település, de a kunsági borvidék része és rendelkezik I-II besorolású kataszteri területekkel.

Egyben felhívom szíves figyelmét a 2016. december 9-én kelt levelünkre, amelynek tartalmát kérem figyelembe venni a településrendezési eszközök készítése során!

A Pest Megyei Önkormányzati Hivatal **nem illetékes** a környezet védelmének általános szabályairól szóló 1995. évi LIII. törvény, valamint az ennek alapján hozott 2/2005. (I.11.) Korm. rendeletben meghatározott „környezeti vizsgálat” **szükségességének megítélésében** a Kormányrendelet 4. § (2) bekezdése, illetve 3. sz. melléklete alapján.

A véleményezéshez a tervdokumentációt elektronikus adathordozón (CD-n) kérjük megküldeni.

Kérem fentiek szíves figyelembe vételét!

Budapest, 2017. február 27.



Szabóné Pányi Zsuzsanna

*